



Gemeinde

Limbach

Neckar-Odenwald-Kreis

Bebauungsplan

„Saatschulweg“

im beschleunigten Verfahren nach §13b BauGB

Gemarkung Laudenberg

Textlicher Teil: **Planungsrechtliche Festsetzungen**
Örtliche Bauvorschriften
Hinweise

Entwurf

Planstand: 31.08.2020

KOMMUNALPLANUNG ■ TIEFBAU ■ STÄDTEBAU

Dipl.-Ing. (FH) Guido Lysiak

Dipl.-Ing. Jürgen Glaser

Dipl.-Ing., Dipl.-Wirtsch.-Ing. Steffen Leiblein

Beratende Ingenieure und freier Stadtplaner

Eisenbahnstraße 26 74821 Mosbach Fon 06261/9290-0 Fax 06261/9290-44 info@ifk-mosbach.de www.ifk-mosbach.de



RECHTSGRUNDLAGEN

Rechtsgrundlagen dieses Bebauungsplans sind:

Baugesetzbuch (BauGB)

in der Fassung der Bekanntmachung vom 03.11.2017 (BGBl. I S. 3634), zuletzt geändert durch Gesetz vom 27.03.2020 (BGBl. I S. 587) m.W.v. 28.03.2020

Landesbauordnung (LBO)

in der Fassung vom 05.03.2010 (GBl. BW 2010, 357, 358, ber. S. 416), zuletzt geändert durch Gesetz vom 18.07.2019 (GBl. BW S. 313) m.W.v. 01.08.2019

Baunutzungsverordnung (BauNVO)

in der Fassung der Bekanntmachung vom 21.11.2017. (BGBl. I S. 3786)

Planzeichenverordnung (PlanZV)

in der Form vom 18.12.1990 (BGBl. I S. 58),
zuletzt geändert durch Artikel 3 des Gesetzes vom 04.05.2017 (BGBl. I S. 1057)

VERFAHRENSVERMERKE

- | | |
|--|---------------|
| 1. Aufstellungsbeschluss gem. § 2 (1) BauGB | am 02.12.2019 |
| 2. Ortsübliche Bekanntmachung gem. § 2 (1) BauGB | am |
| 3. Beteiligung der Öffentlichkeit
gem. § 3 (1) BauGB | vom bis |
| 4. Anhörung der Behörden
gem. § 4 (1) BauGB (Scoping-Termin) | am |
| 5. Billigung des Bebauungsplanentwurfs
und Auslegungsbeschluss | am |
| 6. Öffentliche Auslegung und Behördenbeteiligung
gem. § 3 (2) BauGB und § 4 (2) BauGB | |
| 6.1 Bekanntmachung | am |
| 6.2 Auslegungsfrist / Behördenbeteiligung | vom bis |
| 7. Satzungsbeschluss gem. § 10 (1) BauGB | am |
| 8. Genehmigung gem. § 10 (2) BauGB | am |
| 9. Bekanntmachung gem. § 10 (3) BauGB | am |

Zur Beurkundung
Limbach, den

Bürgermeister

TEXTLICHER TEIL

Im Geltungsbereich dieses Bebauungsplanes treten alle bisherigen Festsetzungen und baurechtlichen Vorschriften, die verbindliche Regelungen der in § 9 Abs. 1 Baugesetzbuch bezeichneten Art enthalten, außer Kraft.

In Ergänzung der Planzeichnung und des Planeintrags wird Folgendes festgesetzt:

I. PLANUNGSRECHTLICHE FESTSETZUNGEN

1. Art der baulichen Nutzung

(§ 9 Abs. 1 Nr. 1 BauGB; §§ 1-15 BauNVO)

1.1 WA - Allgemeines Wohngebiet (§ 4 BauNVO)

Zulässig sind:

- Wohngebäude,
- die der Versorgung des Gebiets dienenden Läden, Schank- und Speisewirtschaften sowie nicht störende Handwerksbetriebe,
- Anlagen für kirchliche, kulturelle, soziale, gesundheitliche und sportliche Zwecke.

Die nach § 4 Abs. 3 BauNVO ausnahmsweise zulässigen Nutzungen werden nicht Bestandteil des Bebauungsplans.

2. Maß der baulichen Nutzung

(§ 9 Abs. 1 Nr. 1 BauGB; §§ 16-21a BauNVO)

2.1 GRZ - Grundflächenzahl

Grundflächenzahl entsprechend Planeintrag.

2.2 Zahl der Vollgeschosse

Zahl der Vollgeschosse als Höchstmaß entsprechend Planeintrag.

2.3 Höhenlage der baulichen Anlagen

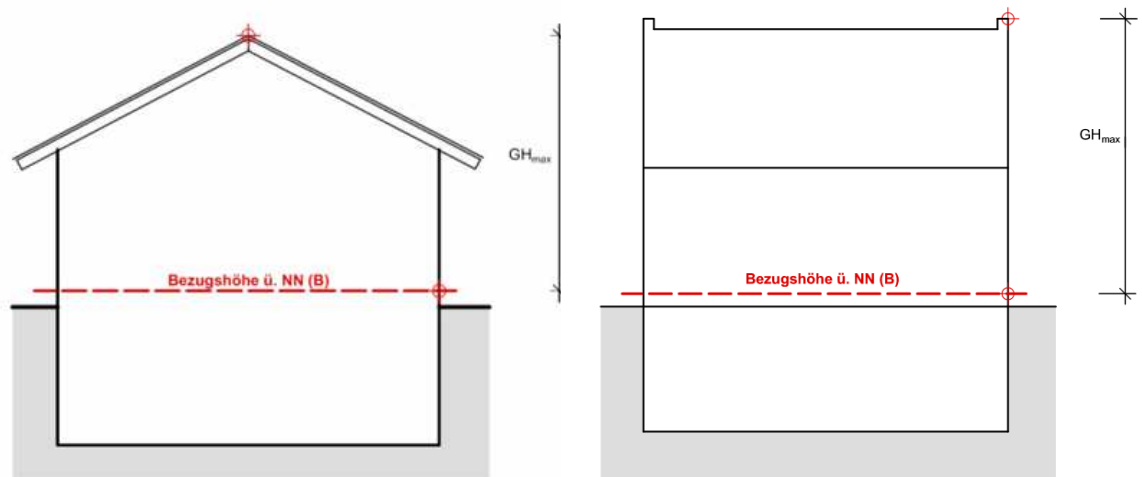
Die Höhenlage von Gebäuden wird durch eine Bezugshöhe (B) entsprechend Planeintrag festgesetzt. Die Bezugshöhe (B) wird auf dem Baugrundstück als festgelegte Höhe über NN festgesetzt. Sofern die maximal zulässige Gebäudehöhe nicht überschritten wird, können Abweichungen der Erdgeschossfußbodenhöhe nach oben zugelassen werden.

2.4 Höhe der baulichen Anlagen

Die maximal zulässigen Höhen der baulichen Anlagen bestimmen sich durch maximale Gebäudehöhen (GH_{max}) entsprechend Planeintrag.

Als oberer Bezugspunkt für geneigte Dächer gilt der höchste Punkt der Dachkonstruktion.

Erläuterungsskizze:



3. Bauweise, überbaubare und nicht überbaubare Grundstücksflächen und Stellung der baulichen Anlagen

(§ 9 Abs. 1 Nr. 2 BauGB; §§ 22-23 BauNVO)

3.1 Bauweise

Zulässige Bauweise entsprechend Planeintrag. Dabei bedeutet:

E = offene Bauweise, zulässig sind nur Einzelhäuser

3.2 Überbaubare Grundstücksflächen

Die überbaubaren und nicht überbaubaren Flächen bestimmen sich durch Baugrenzen entsprechend Planeintrag.

4. Stellplätze, Garagen und Nebenanlagen

(§ 9 Abs. 1 Nr. 4 BauGB; §§ 12 und 14 BauNVO)

4.1 Stellplätze

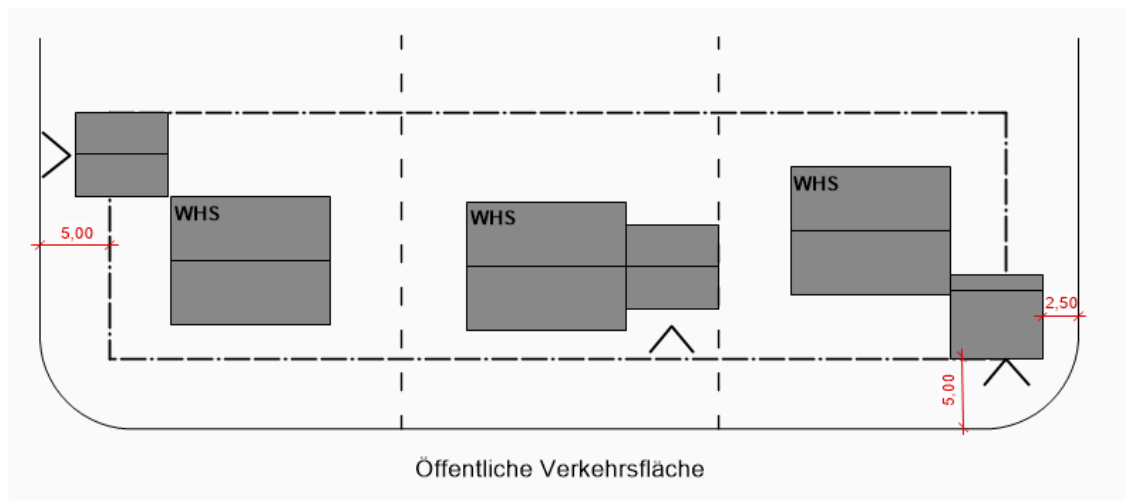
Stellplätze sind innerhalb und außerhalb der überbaubaren Grundstücksflächen zulässig.

4.2 Garagen

Garagen sowie überdachte Stellplätze (Carports) sind innerhalb der überbaubaren Grundstücksflächen allgemein zulässig.

Außerhalb der überbaubaren Grundstücksfläche sind Garagen und überdachte Stellplätze (Carports) nur mit einem Mindestabstand von 5,0 m an der Zufahrtsseite und von 2,5 m an den sonstigen Seiten zu den Fahrbahnflächen zulässig (siehe nachfolgende Erläuterungsskizze).

Erläuterungsskizze:



4.3 Nebenanlagen

Nebenanlagen nach § 14 Abs. 1 BauNVO sind auf den nicht überbaubaren Grundstücksflächen bis zu einem Volumen von maximal 40 m³ umbauter Raum allgemein zulässig.

5. Höchstzulässige Zahl der Wohnungen in Wohngebäuden (§ 9 Abs. 1 Nr. 6 BauGB)

Je Wohngebäude sind maximal 2 Wohneinheiten zulässig.

6. Anschluss anderer Flächen an die Verkehrsflächen (§ 9 Abs. 1 Nr. 11 BauGB)

6.1 Ein- und Ausfahrtbereich

Einfahrt- und Ausfahrtsbereiche gemäß Planeintrag. Einfahrtbereich bzw. Ein- und Ausfahrtbereich ist eine Grundstückszufahrt bzw. Grundstückszu- und -abfahrt zulässig. Dies ist an der vorgesehenen Stelle zulässig.

7. Flächen und Maßnahmen zum Schutz, zur Pflege und zur Entwicklung von Boden, Natur und Landschaft

(§ 9 Abs. 1 Nr. 20 und Abs. 1a BauGB)

7.1 Oberflächenbefestigung

Pkw-Stellplätze, Zufahrten, Hauszugänge, Garagenvorplätze, Terrassen sowie Geh- und Fußwege sind so anzulegen, dass das Niederschlagswasser versickern kann (z.B. Rasengittersteine, Rasenpflaster, Schotterrasen, wasserdurchlässige Pflasterung o. ä.). Der Unterbau ist auf den Belag abzustimmen.

7.2 Ausschluss unbeschichteter metallischer Dacheindeckungen und Fassadenverkleidungen

Unbeschichtete metallische Dacheindeckungen und Fassadenverkleidungen sind unzulässig.

7.3 Beleuchtung des Gebiets

Zum Schutz von nachtaktiven Insekten ist die Straßen- und Wegbeleuchtung mit insektenschonenden Lampen entsprechend dem aktuellen Stand der Technik auszustatten. Es sind Leuchten zu wählen, die das Licht gerichtet nach unten abstrahlen und kein Streulicht erzeugen.

7.4 Getrennte Regenwasserableitung

Das anfallende unverschmutzte Niederschlagswasser der privaten Dachflächen ist getrennt zu erfassen und an den Regenwasserkanal anzuschließen.

7.5 Ausschluss von Schottergärten und -schüttungen

Flächenhafte Stein-/ Kies-/ Splitt- und Schottergärten oder -schüttungen sind auf den Baugrundstücksflächen unzulässig. Die nicht überbauten Grundstücksflächen sind darüber hinaus, soweit diese Flächen nicht für eine andere zulässige Verwendung benötigt werden, mit offenem oder bewachsenem Boden als Grünflächen anzulegen und zu unterhalten. Wasserdichte oder nicht durchwurzelbare Materialien (z. B. Folien, Vlies) sind nur zur Anlage von dauerhaft mit wassergefüllten Gartenteichen zulässig.

7.6 Baufeldräumung und Gehölzrodung

Die entfallenden Bäume und Sträucher sind vor dem Baubeginn in der Zeit zwischen Oktober und Februar zu roden und zu räumen. Im Vorfeld von Bau- und Erschließungsarbeiten ist die krautige Vegetation vom Beginn der Vegetationsperiode bis zum Baubeginn alle zwei Wochen zu mähen oder zu mulchen. Damit wird verhindert, dass Bodenbrüter im Baufeld Nester anlegen können.

7.7 Vorgezogene Maßnahmen (CEF)

In den zum Erhalt festgesetzten Bäumen werden

- 1 Nistkasten für Stare (Fluglochweite 45 mm)

- 1 Nistkasten für Höhlenbrüter (Fluglochweite 32 mm)
aufgehängt.

Die Erhaltung und Pflege der Nistkästen wird für einen Zeitraum von 25 Jahren gesichert. Bei der jährlichen Reinigung der Kästen, die im Herbst erfolgen muss, ist die Belegung der Kästen in den ersten drei Jahren zu dokumentieren und das Ergebnis der unteren Naturschutzbehörde mitzuteilen.

8. Leitungsrechte

(§ 9 Abs. 1 Nr. 21 BauGB)

Leitungsrecht gemäß Planeintrag.

9. Pflanzgebote und Pflanzbindungen

(§ 9 Abs. 1 Nr. 25 BauGB)

9.1 Baum- und Strauchpflanzungen in den Bauflächen

Je Baugrundstück ist mindestens ein hochstämmiger Laub- oder Obstbaum zu pflanzen. Die Bäume müssen bei der Pflanzung einen Stammumfang von mindestens 10-12 cm haben.

Mindestens 5% der Grundstücksflächen sind mit gebietsheimischen Sträuchern gruppen- oder heckenartig zu bepflanzen. Dabei sind je Strauch 2,0 m² Pflanzfläche anzunehmen. In den Baugrundstücken am Nordrand sind die Pflanzungen zur Dorfstraße hin, in den südlichen Baugrundstücken zum Binsengraben hin vorzunehmen.

Pflanzabstände: 1,5 m

Pflanzgröße: 2 xv, 60-100 cm.

9.2 Pflanzbindung für die Erhaltung von Einzelbäumen

Die gemäß Planeintrag mit einem Erhaltungsgebot belegten Einzelbäume sind zu erhalten und bei Abgang durch gleichwertige zu ersetzen.

II. ÖRTLICHE BAUVORSCHRIFTEN

1. Äußere Gestaltung baulicher Anlagen

(§ 74 Abs. 1 Nr. 1 LBO)

1.1 Dachform und Dachneigung

Es sind nur geneigte Dächer mit einer Dachneigung von 15° bis 38° sowie Flachdächer mit einer Dachneigung von 0-5° zulässig.

Garagen und Wohngebäude mit Flachdach sind zu begrünen.

1.2 Dachdeckung

Grelle, glänzende oder stark reflektierende Materialien und Farben sind mit Ausnahme von Solarkollektoren und Photovoltaikanlagen unzulässig.

Dachflächen von Gebäuden mit Flachdachbauweise sind, insofern diese nicht durch Solarkollektoren und Photovoltaikanlagen überdeckt werden, zu begrünen.

1.3 Fassaden

Sehr helle und dunkle Farben sowie grelle, glänzende oder stark reflektierende Materialien und Farben sind mit Ausnahme von Solarkollektoren und Photovoltaikanlagen unzulässig.

2. Werbeanlagen

(§ 74 Abs. 1 Nr. 2 LBO)

Sich bewegende Werbeanlagen sowie Lichtwerbung mit Lauf-, Wechsel- und Blinklicht sind unzulässig.

3. Einfriedungen und Stützmauern

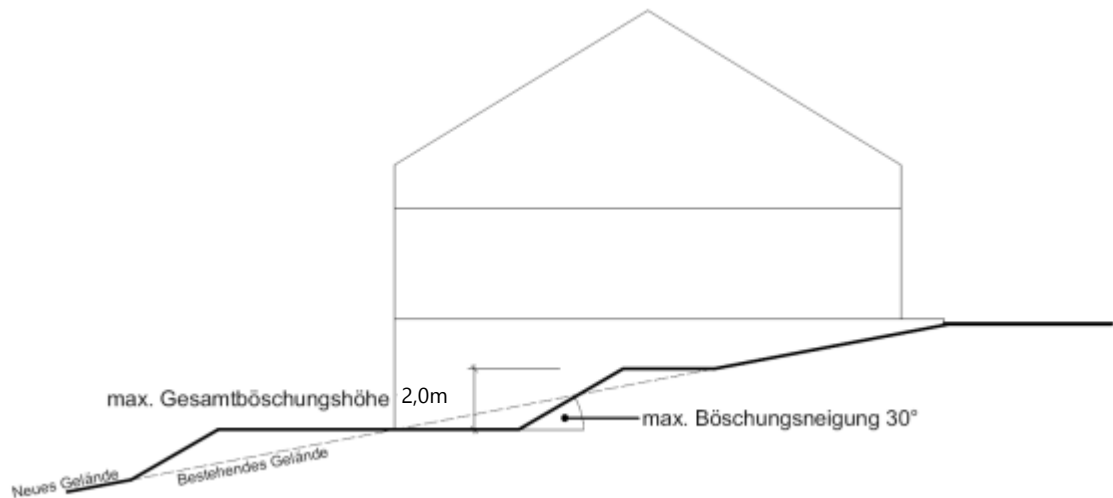
(§ 74 Abs. 1 Nr. 3 LBO)

Stützmauern sind bis zu einer Höhe von 1,5 m zulässig. Darüber hinaus sind Stützmauern nur gestaffelt gemäß den Regelungen zur Böschungsneigung und Erläuterungsskizze unter 4. zulässig.

Hinsichtlich der Höhe von Einfriedigungen und Stützmauern sind darüber hinaus die Bestimmungen des Nachbarrechtsgesetzes Baden-Württemberg zu beachten.

4. Geländeänderungen

Aufschüttungen und Abgrabungen auf den Baugrundstücken sind bis zu einer max. Gesamthöhe von 2,0 m gegenüber dem natürlichen Gelände zulässig. Als natürliches Gelände gilt die Geländeoberfläche vor Beginn jeglicher Bauarbeiten. Die Gebäude- und Geländebeziehungen auf den Nachbargrundstücken sind zu berücksichtigen. Zu Nachbargrundstücken sind nur Böschungen bis zu einer Neigung von 30° zulässig.



Ausnahmen werden nur beim Nachweis schwieriger topografischer Verhältnisse oder Angleichungserfordernissen gestattet.

Böschungen, die durch die Anlage von Straßen, öffentlichen Wegen und Plätzen entstehen, sowie die bergseitige Verfüllung bzw. talseitige Abgrabung zwischen Gebäude und Erschließungsstraße sind von dieser Regelung ausgenommen.

5. Niederspannungsfreileitungen

(§ 74 Abs. 1 Nr. 5 LBO)

Niederspannungsfreileitungen sind unzulässig.

6. Stellplatzverpflichtung für Wohnungen

(§ 74 Abs. 2 Nr. 2 LBO)

Die Stellplatzverpflichtung für Wohnungen (§ 37 Abs 1 LBO) wird auf 2 Kfz-Stellplätze pro Wohnung erhöht.

III. HINWEISE

1. Bodenfunde

Beim Vollzug der Planung können bisher unbekannte Funde entdeckt werden. Diese sind unverzüglich einer Denkmalschutzbehörde oder der Gemeinde anzuzeigen.

Der Fund und die Fundstelle sind bis zum Ablauf des 4. Werktags nach der Anzeige in unverändertem Zustand zu erhalten, sofern nicht die Denkmalschutzbehörde mit einer Verkürzung der Frist einverstanden ist (§ 20 DSchG).

Auf die Ahndung von Ordnungswidrigkeiten (§ 27 DSchG) wird hingewiesen.

2. Altlasten

Werden bei Erdarbeiten erdfremde Materialien bzw. verunreinigtes Aushubmaterial angetroffen, so ist dieser Aushub von unbelastetem Aushub zu trennen und gemäß § 3 Landes-Bodenschutz- und Altlastengesetz (LBodSchAG) und den §§ 7 und 15 Kreislaufwirtschaftsgesetz zu verfahren. Die Gemeinde und das Landratsamt sind umgehend über Art und Ausmaß der Verunreinigung zu benachrichtigen.

Bei erheblichem Ausmaß sind die Arbeiten bis zur Klärung des weiteren Vorgehens vorläufig zu unterbrechen. Bezüglich des Entsorgungsweges und der Formalitäten gibt der zuständige Abfallentsorger Auskunft.

3. Bodenschutz

Auf die Pflicht zur Beachtung der Bestimmungen des Bundesbodenschutzgesetzes (BBodSchG) und der bodenschutzrechtlichen Regelungen (BBodSchV) wird hingewiesen.

Mutterboden, der beim Bau anfällt, ist gesondert von tieferen Bodenschichten auszuheben und zu lagern. Er ist in kulturfähigem, biologisch-aktivem Zustand zu erhalten und zur Rekultivierung und Bodenverbesserung zu verwenden (siehe auch § 202 BauGB).

Als Zwischenlager sind Mieten vorzusehen, die den Erhalt der Bodenfunktionen nach § 1 BBodSchG gewährleisten (z.B. Miete: Schütthöhe bei feinkörnigem Boden mit Pflanzenresten max. 1,5 m, bei sandigem Boden mit wenig Pflanzenresten max. 2,5 m, Schutz vor Vernässung und Staunässe etc.).

Entsprechendes gilt für Arbeitsbereiche, Lagerflächen und Flächen der Baustelleneinrichtung. Bodenverdichtungen sind zu vermeiden, um die natürliche Bodenstruktur vor erheblichen und nachhaltigen Veränderungen zu schützen. Entstandene Bodenverdichtungen sind nach Abschluss der Bautätigkeit aufzulockern.

4. Grundwasserfreilegung

Maßnahmen, bei denen aufgrund der Tiefe des Eingriffs in den Untergrund mit Grundwasserfreilegungen gerechnet werden muss, sind dem Landratsamt als Untere Wasserbehörde rechtzeitig vor Ausführung anzuzeigen.

Wird im Zuge von Baumaßnahmen unerwartet Grundwasser erschlossen, so sind die Arbeiten, die zur Erschließung geführt haben, unverzüglich einzustellen und die Untere Wasserbehörde ist zu benachrichtigen (§ 43 Abs. 6 WG).

Verunreinigungen bzw. Belastungen des Grundwassers können auch im überplanten Bereich grundsätzlich nicht ausgeschlossen werden.

Eine ständige Grundwasserableitung in die Kanalisation oder in ein Oberflächengewässer ist unzulässig.

5. Baugrunduntersuchung

Es werden objektbezogene Baugrunduntersuchungen nach DIN EN 1997-2 bzw. DIN 4020 empfohlen.

6. Regenwasserzisternen

Der Einbau von Regenwasserzisternen muss durch eine anerkannte Fachfirma erfolgen. Der Betrieb der Regenwasserzisterne muss dem Gesundheitsamt und dem Wasserversorger gemeldet werden. Dies gilt nur für Regenwasserzisternen, aus denen in ein Brauchwassernetz zur Nutzung innerhalb von Gebäuden eingespeist wird.

Auf die Trinkwasserverordnung (TrinkwV 2001) und das DVGW Regelwerk W 400-1-Technische Regeln Wasserverteilungsanlagen wird hingewiesen.

Bei der Nutzung von Regenwasser ist das Arbeitsblatt DBVW Technische Regel Arbeitsblatt W555 zu beachten.

7. Starkregenereignisse

Es wird darauf hingewiesen, dass im Geltungsbereich Überflutungen in Folge von Starkregenereignissen nicht auszuschließen sind, so dass bei Realisierung von Gebäudeteilen unterhalb der angrenzenden Straßenoberkante das Thema Hochwassersicherheit / Starkregenmanagement bei der Planung zu berücksichtigen ist. Beim Nachweis der Überflutungssicherheit gelten die DIN EN 752 sowie die DIN 1986-100.

Zur Schadensbegrenzung bei außergewöhnlichen Ereignissen kommt dem gezielten Objektschutz im öffentlichen und privaten Bereich in Ergänzung zu temporärer Wasseransammlung auf Frei- und Verkehrsflächen und schadensfreier Ableitung im Straßenraum vorrangig Bedeutung zu. In diesem Zusammenhang ist das Merkblatt DWA-M 119 zu beachten.

8. Einfriedungen

Bei der Herstellung von Einfriedungen sind die Regelungen des Nachbarrechtsgesetzes Baden-Württemberg (NRG) zu beachten.

IV. ARTEN- UND SORTENLISTEN

Artenliste 1: Verwendung gebietsheimischer Sträucher und Anpflanzungen

Wissenschaftlicher Name (dt. Name)	Verwendung		
	Feldhecke	Ufergehölz	Einzelbaum
Acer campestre (Feldahorn)	●	○	○
Acer platanoides (Spitzahorn) *		○	●
Acer pseudoplatanus (Bergahorn) *		●	●
Alnus glutinosa (Schwarzerle) *	●	●	
Carpinus betulus (Hainbuche) *	●	○	●
Cornus sanguinea (Roter Hartriegel)	●	○	
Corylus avellana (Gewöhnlicher Hasel)	●		
Crataegus laevigata (Zweig. Weißdorn)	●		
Crataegus monogyna (Eingr. Weißdorn)	●		
Euonymus europaeus (Pfaffenhütchen)	●	●	
Frangula alnus (Faulbaum)	●	●	
Ligustrum vulgare (Gewöhnlicher Liguster)	●		
Prunus spinosa (Schlehe)	●		
Quercus petraea (Traubeneiche) *	●		●
Quercus robur (Stieleiche) *	●	●	●
Rhamnus cathartica (Echter Kreuzdorn)	●		
Rosa canina (Echte Hundsrose)	●		
Rosa rubiginosa (Weinrose)	●		
Salix caprea (Salweide)	●		
Salix cinerea (Grauweide)	○	●	
Salix purpurea (Purpurweide)		●	
Salix rubens (Fahlweide)		●	
Salix triandra (Mandelweide)		●	
Salix viminalis (Korbweide)		●	
Sambucus nigra (Schwarzer Holunder)	●		
Sambucus racemosa (Traubenholunder)	●		
Sorbus domestica (Speierling)			●
Sorbus torminalis (Elsbeere)			●
Viburnum opulus (Gewöhnlicher Schneeball)	●	●	

● = gut geeignet ○ = bedingt geeignet

Die fett hervorgehobenen Arten sollen bei Anpflanzungen in der freien Landschaft bevorzugt verwendet werden.

Herkunftsgebiet für Pflanzgut soll in der Regel das Süddeutsche Hügel- und Bergland sein.

Bei den mit „*“ gekennzeichneten Arten soll das Herkunftsgebiet entsprechend Forstvermehrungsgutgesetz (FoVG) berücksichtigt werden.

Artenliste 2: Obstbaumsorten

Obstbaumart	Geeignete Sorten
Apfel	Bittenfelder, Börtlinger Weinapfel, Boskoop, Brettacher, Champagner Renette, Danziger Kant, Gehrers Rambur, Gewürzluiken, Goldrenette von Blenheim, Hauxapfel, Josef Musch, Kaiser Wilhelm, Maunzenapfel, Rheinischer Bohnapfel, Rheinischer Krummstiel, Rheinischer Winter-rambur, Sonnenwirtsapfel, Welschiser, Zabergäu Renette
Birne	Petersbirne, Wahls Schnapsbirne, Nägelesbirne, Palmischbirne, Fässlesbirne, Kärcherbirne, Wilde Eierbirne, Conference, Kirchensaller Mostbirne, Metzger Bratbirne, Schweizer Wasserbirne, Josephine von Mecheln, Bayerische Weinbirne, Paulsbirne, Geddelb. Mostbirne, Stuttgarter Geißhirtle
Süßkirschen	Regina, Hedelfinger, Büttners Rote Knorpel, Sam
Walnüsse	Mars, Nr. 26, Nr. 139

Empfohlene Saatgutmischungen

Bereich	Saatgutmischung
Retentionsbecken, Uferböschung und Gewässer-randstreifen	Ufermischung für wechselfeuchte Standorte
Grünstreifen an den Gebietsrändern und Restfläche Grünfläche im Südosten	Fettwiesenmischung gesicherter Herkunft
Verkehrsgrün	Kräuterreicher Landschaftsrasen
Umfahrung Retentionsbecken	Kräuterreicher Landschaftsrasen oder Schotterrasen

Aufgestellt:

Limbach, den

DIE GEMEINDE:

DER PLANFERTIGER :

IFK - INGENIEURE
Partnerschaftsgesellschaft mbB
LEIBLEIN – LYSIK – GLASER
EISENBAHNSTRASSE 26 74821 MOSBACH
E-Mail: info@ifk-mosbach.de