

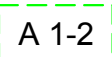




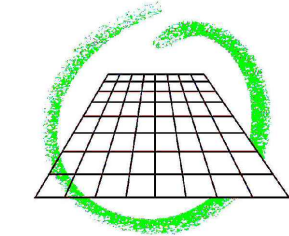


Legende

-  Fettwiese mittlerer Standorte (33.41)
-  Grasreiche ausdauernde Ruderalvegetation (35.64)
-  A 1-2 Grünlandkartierung (A 1-2 = Bewertung)
-  Gebüsch mittlerer Standorte (42.20)
-  Streuobstbestand (45.40)
-  Nutzungsgrenze
-  Grenze des Geltungsbereiches

Ing.-Büro für Umwelplanung CAD 580 x 297 mm; 0,17 m²




Ingenieurbüro für
Umweltplanung
Dipl.-Ing. Walter Simon
Beratender Ingenieur

Am Henschelberg 26
74821 Mosbach
Tel. (0 62 61) 91 83 90
Fax (0 62 61) 91 83 99



Gemeinde Limbach Ortsteil Heidersbach

Bebauungsplan „Kurzzeitpflege“ Grünordnerischer Beitrag mit Eingriffs-Ausgleichs-Untersuchung

Bestandsplan		Datum	Name
	Bearbeitet	12.2019	JN
Maßstab: 1 : 1000	Gezeichnet	12.2019	LE
Projektnr.: 19039	1. Änderung		
Zeichnung: LP_Heidersbach Kurzzeitpflege.dwg	2. Änderung		
Auftraggeber:	Ingenieurbüro: 18.08.2020 		
Datum	Unterschrift	Datum	Unterschrift